
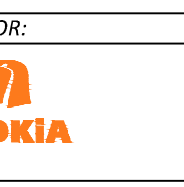



<p><b>LEGENDA:</b></p> 	<p>proj. przebieg WARIANTU 3-2              istn. przebieg drogi krajowej nr 15              istn. przebieg drogi wojewódzkiej              istn. przebieg drogi powiatowej              istn. przebieg drogi gminnej              istn. przebieg linii kolejowej              istn. przebieg nieczynnej linii kolejowej</p> <p>przejście dla zwierząt              korytarze migracyjne              szlaki migracji płazów              szlak migracji kota              obiekty inżynierskie (mosty, wiadukty, przepusty, przejścia dla zwierząt)              wiadukty              Płaty              Zbiorniki rozrodcze płazów              Śsaki              Gady              Ptaki              Rośliny              Stanowiska badawcze ichtiofauny              Punkty nasłuchowe - nietoperze              Transkty nasłuchowe - nietoperze              tereny podmokłe i rozlewiska              ciekł              zbiorniki wodne</p>	<p>POZIOM - przejście dolne dla zwierząt              POZIOM - przejście dolne dla zwierząt              POZIOM - przejście dolne dla zwierząt</p>
<p>INWESTOR:</p> 	<p><b>GENERALNA DYREKCJA DRÓG KRAJOWYCH I AUTOSTRAD</b>  <b>Oddział w Bydgoszczy</b>              ul. Fordońska 6, 85-085 Bydgoszcz</p>	
<p>USELUGODAWCA PROJEKTOWY:</p> 	<p><b>LAFRENTZ POLSKA sp. z o.o.</b>              ul. Kamienogórska 22, 60-179 Poznań</p>	
<p>Zadanie:</p> <p>Budowa obwodnicy Kowalewa Pomorskiego w ciągu drogi krajowej nr 15</p>	<p>Ark              Sk              1.3</p>	
<p>Nazwa rysunku:</p> <p>Mapa uwarunkowań środowiskowych - Wariant 3.2</p>	<p>Da              09.2</p>	